Образец по чл. 53, ал. 6 от НС

Изготвил: Велко Муховски
/име, фамилия,/ подпис
дата: 21.10.2016
№ и дата на удостоверението за упражняване на лесовъдска практика: 4494/21.10.2011 год

Одобрил: инж. Теодор Баров – гл.инженер
/име, фамилия,/ подпис
дата: 01.11.2016 г.,
№ и дата на удостоверението за упражняване на лесовъдска практика: : 1502-1/23.02.2012 г.

ТЕХНОЛОГИЧЕН ПЛАН № ....

За добив на дървесина от отдел 264 подотдел М
На ТП ДГС ПАНАГЮРИЩЕ /попълва се само за държавни гори/
Община Панагюрище; Землище Панагюрище;
имот с (кадастрален идентификатор/КВС) №....., /попълва се само за недържавни гори/

I. Схема за добива на дървесина от насаждението

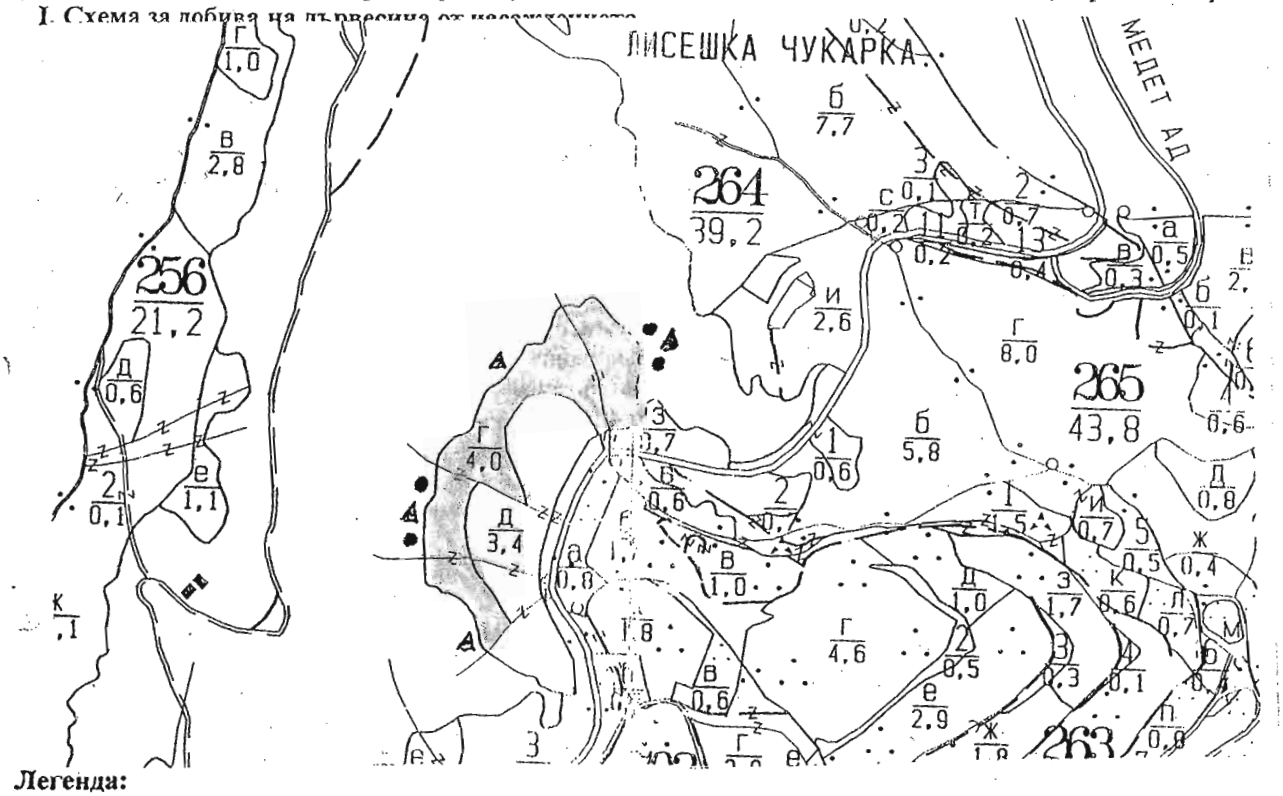

Легенда:

±±±± проектирани коларски вр. извозни пътища	»»»» проектирани тракторни вр. извозни пътища
- - - - - - съществуващи извозни пътища	▲▲▲ временен склад Лисешка чукарка
═══ съществуващ автомобилен път	xxxxxx трасе на въжена линия
~~ технологична просека	=+=+=+= проектиран автомобилен път
насаждение	немаркирана част
място за отпадъци	място за смяна на ГСМ

На схемата задължително се нанасят контурите на насаждението/имота, съществуващите и проектирани временни горски пътища, технологичните просеки, просеките за въжени линии, извозни пътища, временни складове както и връзката им със съществуващата автомобилна пътна мрежа.

II. Характеристика на насаждението

1.Вид на сечта пробирка / интензивност 20 %
Втори вид сеч ...../ интензивност .....%
2.Площ на подотдела 4,0 ха. Размер на сечището 4,0 ха.
3.Състав по план/програма бк 10, действителен бук 10
4.Запас на 1 ха: с клони 377 куб.м/ха , без клони 336 куб. м/ха.
5.Среден наклон на терена 23 градуса.
6.Очакван добив от маркираната дървесина 259 лежаща маса, куб.м.

дърв. вид / категория	бук				дърв. вид / категория	бук				дърв. вид / категория	бук			
едра	14				дребна	—				вършина	15			
средна	1				дърва	244				отпад	6			

7.Наличие и характеристика на подраста преди сечта (състав, възраст, средна височина, % на покритие) ..няма.....

8.Средно извозно разстояние ..150.....м.

9.Други характеристики на насаждението / *подчертава се вярното*/ – **вододайна зона, 200 м край язовир, горна граница на гората, скално-урвест терен с наклон над 30 ^{0}, гора около ц. на пр. зам., защитна ивица на ЖП линия, защитна ивица край река, 200 м около хижа, техн. пр. борба с ерозия, Натура 2000, защитени територии, семепроизводствено н-я, ловностоп. територия, курортна гора, зелена зона, извънселищен парк, местообитания 9110; 9130; 9170; 91W0; 91Z0; 91AA; 91E0; 91M0, сватбовища, надлесни дървета, сервитути, защитени видове, описани в доклада за гори с висока консервационна стойност, мъртва дървесина, биологично разнообразие и др.**

ГВКС: ...ВКС.....А.1.4.....ВКС 2.....

III. Технологични указания

1.Дървесината в насаждението да се добива при спазване на технологичната схема по т. I

2.Сечта ще се извършва с **БМТ.**

Кастренето на отсечените стъбла ще се извършва / *подчертава се вярното*/ - **в сечище / на временен склад.**

Разкройването на стъблата ще се извършва / *подчертава се вярното*/ - **в сечище / на временен склад.**

3.Извозът от сечището до временните складове ще се осъществява с / *подчертава се вярното*/ - **животинска тяга / трактор ~~на цели стъбла~~ / дълги секции / къси секции / сортименти / с влачене по терена / изцяло натоварени.**

Ще се използват техники и технологии, които да не нарушават земната повърхност.

Пресичането на водните течения ще става перпендикулярно, като се изградят помощни съоръжения (мостове, проходи и скари) / Няма да се пресичат водни течения./ *подчертава се вярното*/ .

4.Проектирани нови горски автомобилни пътища съгласно Наредба 5 за строителството в горските територии без промяна на предназначението им: дължина ...-...м. широчина ...-...м.

5.Изграждане и ремонт на временни извозни горски пътища:

5.1 Тракторни – разстояние между тях-...м (не по-малко от 40 м), дължина -...м, широчина 4 м.

5.2 Коларски - разстояние между тях.-.....м (не по-малко от 40 м), дължина -...м, широчина ... м

6.Просеки за въжени линии: -..... бр.

допустимо разстояние между просеките ...-..... м., дължина .....-..... м., широчина .....-..... м.

7.Направа на технологични просеки ..-.....бр.

допустимо разстояние между тях .....-.....м., дължина .....-.....м., широчина .....-..... м.

8.Изграждане на нови временни складове (бр., площ в ха)

Брой складове ...4... бр. Изграждането им ще става извън заливните зони на реките и пътното платно на горските пътища.

9.Мерки за опазване на оставащите на корен дървета, подраста, младиняка и почвата.

Дърветата, подлежащи на сеч, ще се повалят в посока, свободна от подраст, младиняк и стоящи дървета.

При извоза оставащите на корен дървета ще се опазват от нараняване.

10.Начини за почистване на сечището

.сбиране.....на.....строителната.....ка.....кубичка.....

Няма да се допуска оставяне на остатъци от сечта на разстояние по-малко от 20 м от краищата на пътното платно на пътищата от РПМ, на горските пътища, и на разстояние, не по-малко от 5 м от краищата на останалите автомобилни пътища, както и да не попадат във водните течения.

11.Други указания:

Извозената на временните складове дървесина ще се окачествява, кубира, надписва и складира на ло ли без да се допира до стоящи дървета. Технологичната такава и дървата за огрев ще се подреждат на фигури.

Зареждането с ГСМ ще става само на определените за целта места.

Всички горивосмазочни и битови отпадъци ежедневно ще се събират, изнасят извън горските територии и изхвърлят на определените за това места. NC-FM/COC-014931-FSC 100%

12.Всички операции по подготвителните и основните работи **ще се извършват съгласно изискванията на Правилника за здравословни и безопасни условия на труд в горите и правилата за противопожарна безопасност в горите. Обектите се оборудват с противопожарни средства съгласно Наредба № 8 от 11.05.2012 г.**

ЗАПОЗНАТ с технологичния план: ...../попълва се след издаването на позволителното за сеч/

Лицето по чл. 108, ал. 2 от ЗГ, на което е издадено позволително за сеч № .....

.....

/ трите имена, подпис, дата /

№ и дата на удостоверението за упражняване на лесовъдска практика: .....

ЗАПОЗНАТ с технологичния план: ...../попълва се след издаването на позволителното за сеч/

Лицето по чл. 108, ал. 2 от ЗГ, на което е издадено позволително за сеч № .....

.....

/ трите имена, подпис, дата /

№ и дата на удостоверението за упражняване на лесовъдска практика: .....

/име, фамилия,/ подпис
дата: 20.5.т., 2016 г.
№ и дата на удостоверението за упражняване на лесовъдска практика: 4497 / 21.10.2011

инж. Тодор Баров – гл.инженер
име, фамилия,/ подпис
дата: 14.03.2017 г.,
№ и дата на удостоверението за упражняване на лесовъдска практика: : 1502-1/23.02.2012 г.

ТЕХНОЛОГИЧЕН ПЛАН № ....

За добив на дървесина от отдел.....266.....подотдел.....Н.....
На ТП ДГС ПАНАГЮРИЩЕ /попълва се само за държавни гори/
Община .....П-ще.....; Землище .....П-ще.....;
имот с (кадастрален идентификатор/КВС) №....., /попълва се само за недържавни гори/

I. Схема за добива на дървесина от насаждението

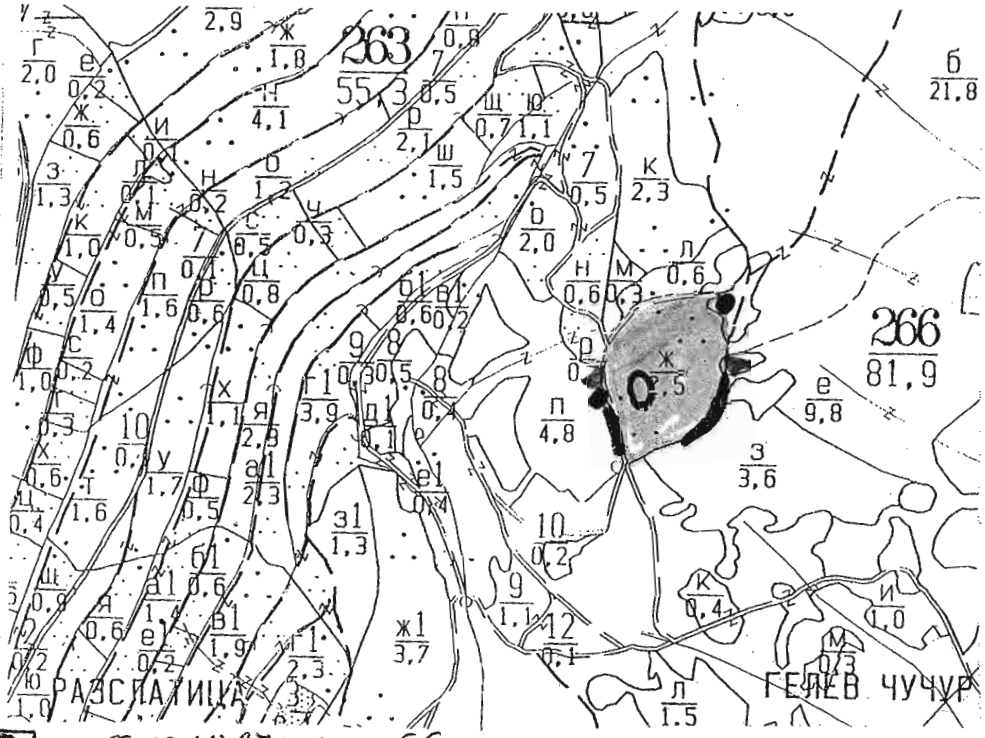

Легенда:

- ⬭ - петно изсъхнал бб.
- ±±±± проектирани коларски вр. извозни пътища
- - - - - - съществуващи извозни пътища
- ═══ съществуващ автомобилен път
- ~~~~ технологична просека
- насаждение
- място за отпадъци
- »»»» проектирани тракторни вр. извозни пътища
- временен склад Мулейска чукара
- xxxxxx трасе на въжена линия
- =+=+=+= проектиран автомобилен път
- немаркирана част
- място за смяна на ГСМ

На схемата задължително се нанасят контурите на насаждението/имота, съществуващите и проектирани временни горски пътища, технологичните просеки, просеките за въжени линии, извозни пътища, временни складове както и връзката им със съществуващата автомобилна пътна мрежа.

II. Характеристика на насаждението

1.Вид на сечта .....Прорежданe...../ интензивност .....%
Втори вид сеч ...../ интензивност .....%
2.Площ на подотдела ..2,5....ха. Размер на сечището.....2,5..... ха.
3.Състав по план/програма..55.9 ; .....3261..., действителен..55.7 ; ...3263.....
4.Запас на 1 ха: с клони...244...куб.м/ха , без клони ..194.....куб. м/ха.
5.Среден наклон на терена ..24....градуса.
6.Очакван добив от маркираната дървесина .....83.....лежаща маса, куб.м.

дърв. вид / категория	55				дърв. вид / категория	55				дърв. вид / категория	55			
едра	1				дребна	–				вършина	8			
средна	57				дърва	25								

8.Средно извозно разстояние ..100.....м.

9.Други характеристики на насаждението / *подчертава се вярното*/ – вододайна зона, 200 м край язовир, горна граница на гората, скално-урвест терен с наклон над 30 ^{0}, гора около ц. на пр. зам., защитна ивица на ЖП линия, защитна ивица край река, 200 м около хижа, техн. пр. борба с ерозия, Натура 2000, защитени територии, семепроизводствено н-я, ловностоп. територия, курортна гора, зелена зона, извънселищен парк, местообитания 9110; 9130; 9170; 91W0; 91Z0; 91AA; 91E0; 91M0, сватбовища, надлесни дървета, сервитути, защитени видове, описани в доклада за гори с висока консервационна стойност, мъртва дървесина, биологично разнообразие и др.

ГВКС: ..ВКС 1.1.4 ; ВКС 2.....

III. Технологични указания

1.Дървесината в насаждението да се добива при спазване на технологичната схема по т. I

2.Сечта ще се извършва с БМТ.

Кастренето на отсечените стъбла ще се извършва / *подчертава се вярното*/ - в сечище / на временен склад.

Разкройването на стъблата ще се извършва / *подчертава се вярното*/ - в сечище / на временен склад.

3.Извозът от сечището до временните складове ще се осъществява с / *подчертава се вярното*/ - животинска тяга / трактор на цели стъбла / дълги секции / къси секции / сортименти / с влачене по терена / изцяло натоварени.

Ще се използват техники и технологии, които да не нарушават земната повърхност.

Пресичането на водните течения ще става перпендикулярно, като се изградят помощни съоръжения (мостове, проходи и скари) / Няма да се пресичат водни течения./ *подчертава се вярното*/ .

4.Проектирани нови горски автомобилни пътища съгласно Наредба 5 за строителството в горските територии без промяна на предназначението им: дължина .....м. широчина .....м.

5.Изграждане и ремонт на временни извозни горски пътища:

5.1 Тракторни – разстояние между тях ...м (не по-малко от 40 м), дължина...м, широчина 4 м.

5.2 Коларски - разстояние между тях.....м (не по-малко от 40 м), дължина .....м, широчина ... м

6.Просеки за въжени линии: ..... бр.

допустимо разстояние между просеките ..... м., дължина ..... м., широчина ..... м.

7.Направа на технологични просеки .....бр.

допустимо разстояние между тях .....м., дължина .....м., широчина ..... м.

8.Изграждане на нови временни складове (бр., площ в ха)

Брой складове .2.. бр. Изграждането им ще става извън заливните зони на реките и пътното платно на горските пътища.

9.Мерки за опазване на оставащите на корен дървета, подраста, младиняка и почвата.

Дърветата, подлежащи на сеч, ще се повалят в посока, свободна от подраст, младиняк и стоящи дървета. При извоза оставащите на корен дървета ще се опазват от нараняване.

10.Начини за почистване на сечището

...Вермижа..разстилира..на..купчина.....

Няма да се допуска оставяне на остатъци от сечта на разстояние по-малко от 20 м от краищата на пътното платно на пътищата от РПМ, на горските пътища, и на разстояние, не по-малко от 5 м от краищата на останалите автомобилни пътища, както и да не попадат във водните течения.

11.Други указания:

Извозената на временните складове дървесина ще се окачествява, кубира, надписва и складира на лонгони без да се допира до стоящи дървета. Технологичната такава и дървата за огрев ще се подреждат на фигури. Зареждането с ГСМ ще става само на определените за целта места.

Всички горивосмазочни и битови отпадъци ежедневно ще се събират, изнасят извън горските територии и изхвърлят на определените за това места. Да е спазен изискването на сертификация FSC 180 % NC-FM/COC-014534

12.Всички операции по подготвителните и основните работи ще се извършват съгласно изискванията на Правилника за здравословни и безопасни условия на труд в горите и правилата за противопожарна безопасност в горите. Обектите се оборудват с противопожарни средства съгласно Наредба № 8 от 11.05.2012 г.

ЗАПОЗНАТ с технологичния план: ...../попълва се след издаването на позволителното за сеч/

Лицето по чл. 108, ал. 2 от ЗГ, на което е издадено позволително за сеч № .....

...Георги Иванов Сръбийска.....

/ трите имена, подпис, дата /

№ и дата на удостоверението за упражняване на лесовъдска практика: ...4497/21.10.2016г.

ЗАПОЗНАТ с технологичния план: ...../попълва се след издаването на позволителното за сеч/

Лицето по чл. 108, ал. 2 от ЗГ, на което е издадено позволително за сеч № .....

.....

/ трите имена, подпис, дата /

№ и дата на удостоверението за упражняване на лесовъдска практика: .....

Образец по чл. 53, ал. 6 от НС

Изготвил: Веселин Димитров Б.
/име, фамилия,/ подпис
дата: 27.04.16 г.,
№ и дата на удостоверението за упражняване на лесовъдска практика: 4510/21.10.2011

Одобрил: инж. Тодор Баров – гл.инженер
име, фамилия,/ подпис
дата: 03.11.2016 г.,
№ и дата на удостоверението за упражняване на лесовъдска практика: : 1502-1/23.02.2012 г.

ТЕХНОЛОГИЧЕН ПЛАН № ....

За добив на дървесина от отдел 241 подотдел Н
На ТП ДГС ПАНАГЮРИЩЕ /попълва се само за държавни гори/
Община Панагюрище; Землище Панагюрище;
имот с (кадастрален идентификатор/КВС) №....., /попълва се само за недържавни гори/

I. Схема за добива на дървесина от насаждението



Легенда:

±±±±	проектирани коларски вр. извозни пътища	»»»»	проектирани тракторни вр. извозни пътища
- - - - -	съществуващи извозни пътища	▲▲▲	временен склад ▲▲ мфетинци
	съществуващ автомобилен път	xxxxxx	трасе на въжена линия
~~	технологична просека	=+=+=+=	проектиран автомобилен път
	насаждение		немаркирана част
	място за отпадъци		място за смяна на ГСМ

На схемата задължително се нанасят контурите на насаждението/имота, съществуващите и проектирани временни горски пътища, технологичните просеки, просеките за въжени линии, извозни пътища, временни складове както и връзката им със съществуващата автомобилна пътна мрежа.

II. Характеристика на насаждението

1.Вид на сечта пробирка / интензивност 20 %
Втори вид сеч ...../ интензивност .....%
2.Площ на подотдела 0.4 ха. Размер на сечището 0.4 ха.
3.Състав по план/програма 2б-10, действителен 2б-10
4.Запас на 1 ха: с клони 550 куб.м/ха , без клони 468 куб. м/ха.
5.Среден наклон на терена 18 градуса.
6.Очакван добив от маркираната дървесина 41 лежаща маса, куб.м.

дърв. вид / категория	2бор				дърв. вид / категория	2бор				дърв. вид / категория	2бор			
едра	6				дребна	1				вършина	1			
средна	15				дърва	19				отпад	5			

7.Наличие и характеристика на подраста преди сечта (състав, възраст, средна височина, % на покритие)
.....
.....

8.Средно извозно разстояние 100 м.

9.Други характеристики на насаждението / *подчертава се вярното*/ – вододайна зона, 200 м край язовир, горна граница на гората, скално-урвест терен с наклон над 30 ^{0}, гора около ц. на пр. зам., защитна ивица на ЖП линия, защитна ивица край река, 200 м около хижа, техн. пр. борба с ерозия, Натура 2000, защитени територии, семепроизводствено н-я, ловностоп. територия, курортна гора, зелена зона, извънселищен парк, местообитания 9110; 9130; 9170; 91W0; 91Z0; 91AA; 91E0; 91M0, сватбовища, надлесни дървета, сервитути, защитени видове, описани в доклада за гори с висока консервационна стойност, мъртва дървесина, биологично разнообразие и др.

ГВКС: ВКС 1.1.4 ВКС-2

III. Технологични указания

1.Дървесината в насаждението да се добива при спазване на технологичната схема по т. I

2.Сечта ще се извършва с БМТ.

Кастренето на отсечените стъбла ще се извършва / *подчертава се вярното*/ - в сечище / на временен склад.

Разкройването на стъблата ще се извършва / *подчертава се вярното*/ - в сечище / на временен склад.

3.Извозът от сечището до временните складове ще се осъществява с / *подчертава се вярното*/ - животинска тяга / трактор на цели стъбла / дълги секции / къси секции / сортименти / с влачене по терена / изцяло натоварени.

Ще се използват техники и технологии, които да не нарушават земната повърхност.

Пресичането на водните течения ще става перпендикулярно, като се изградят помощни съоръжения (мостове, проходи и скари) / Няма да се пресичат водни течения./ *подчертава се вярното*/.

4.Проектирани нови горски автомобилни пътища съгласно Наредба 5 за строителството в горските територии без промяна на предназначението им: дължина .....м. широчина .....м.

5.Изграждане и ремонт на временни извозни горски пътища:

5.1 Тракторни – разстояние между тях ...м (не по-малко от 40 м), дължина...м, широчина 4 м.

5.2 Коларски - разстояние между тях.....м (не по-малко от 40 м), дължина .....м, широчина ... м

6.Просеки за въжени линии: ..... бр.

допустимо разстояние между просеките ..... м., дължина ..... м., широчина ..... м.

7.Направа на технологични просеки .....бр.

допустимо разстояние между тях .....м., дължина .....м., широчина ..... м.

8.Изграждане на нови временни складове (бр, площ в ха)

Брой складове 2..... бр. Изграждането им ще става извън заливните зони на реките и пътното платно на горските пътища.

9.Мерки за опазване на оставащите на корен дървета, подраста, младиняка и почвата.

Дърветата, подлежащи на сеч, ще се повалят в посока, свободна от подраст, младиняк и стоящи дървета.

При извоза оставащите на корен дървета ще се опазват от нараняване.

10.Начини за почистване на сечището

Вершината да се разхвърля равномерно из сечището.

Няма да се допуска оставяне на остатъци от сечта на разстояние по-малко от 20 м от краищата на пътното платно на пътищата от РПМ, на горските пътища, и на разстояние, не по-малко от 5 м от краищата на останалите автомобилни пътища, както и да не попадат във водните течения.

11.Други указания:

Извозената на временните складове дървесина ще се окачествява, кубира, надписва и складира на лонгони без да се допира до стоящи дървета. Технологичната такава и дървата за огрев ще се подреждат на фигури.

Зареждането с ГСМ ще става само на определените за целта места.

Всички горивосмазочни и битови отпадъци ежедневно ще се събират, изнасят извън горските територии и изхвърлят на определените за това места. Ще се спазват изискванията на сертификацията NC-FM/COC-014931

12.Всички операции по подготвителните и основните работи ще се извършват съгласно изискванията на Правилника за здравословни и безопасни условия на труд в горите и правилата за противопожарна безопасност в горите. Обектите се оборудват с противопожарни средства съгласно Наредба № 8 от 11.05.2012 г.

ЗАПОЗНАТ с технологичния план: ...../попълва се след издаването на позволителното за сеч/

Лицето по чл. 108, ал. 2 от ЗГ, на което е издадено позволително за сеч № .....

.....

/ трите имена, подпис, дата /

№ и дата на удостоверението за упражняване на лесовъдска практика: .....

ЗАПОЗНАТ с технологичния план: ...../попълва се след издаването на позволителното за сеч/

Лицето по чл. 108, ал. 2 от ЗГ, на което е издадено позволително за сеч № .....

.....

/ трите имена, подпис, дата /

№ и дата на удостоверението за упражняване на лесовъдска практика: .....

Изготвил: [illegible]
/име, фамилия,/ подпис
дата: 18.07.2016
№ и дата на удостоверението за упражняване на лесовъдска практика: 4510/21.10.2016 г.

Одобрил: [illegible]
инж. Тодор Баров – гл.инженер
/име, фамилия,/ подпис
дата: 27.10.16 г.,
№ и дата на удостоверението за упражняване на лесовъдска практика: : 1502-1/23.02.2012 г.

ТЕХНОЛОГИЧЕН ПЛАН № ....

За добив на дървесина от отдел 241 подотдел Д
На **ТП ДГС ПАНАГЮРИЩЕ** */попълва се само за държавни гори/*
Община Г-ще; Землище П-ще;
имот с (кадастрален идентификатор/КВС) №....., */попълва се само за недържавни гори/*

I. Схема за добива на дървесина от насаждението

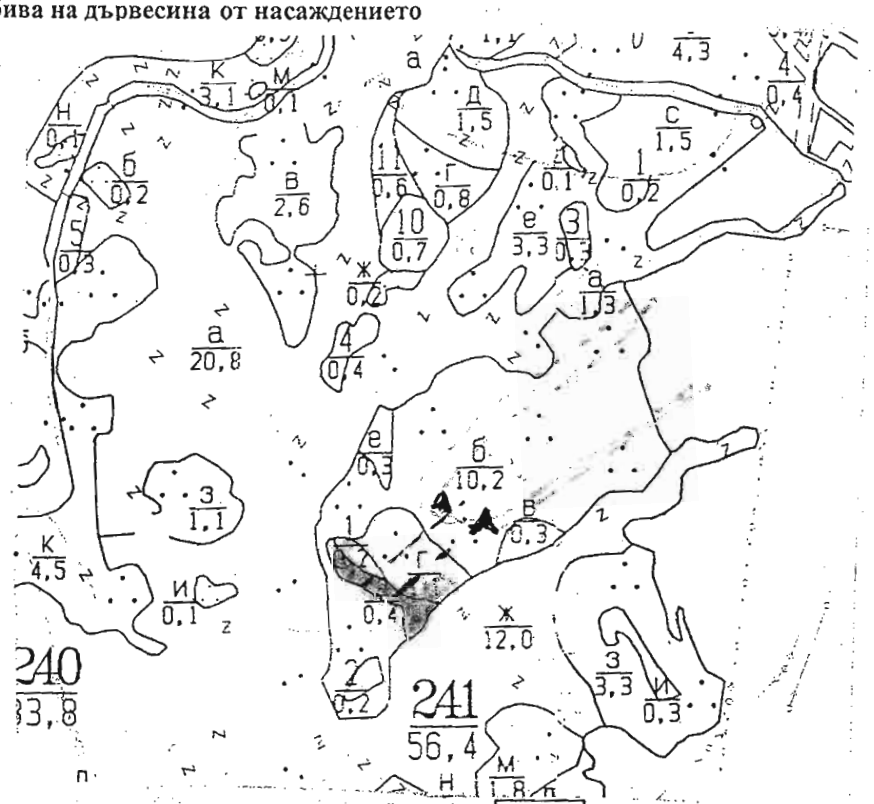

Легенда:

±±±± проектирани коларски вр. извозни пътища	»»»» проектирани тракторни вр. извозни пътища
съществуващи извозни пътища	▲▲▲ временен склад фетинци
съществуващ автомобилен път	xxxxxx трасе на въжена линия
технологична просека	=+=+=+= проектиран автомобилен път
насаждение	немаркирана част
място за отпадъци	място за смяна на ГСМ

На схемата задължително се нанасят контурите на насаждението/имота, съществуващите и проектирани временни горски пътища, технологичните просеки, просеките за въжени линии, извозни пътища, временни складове както и еръзката им със съществуващата автомобилна пътна мрежа.

II. Характеристика на насаждението

1.Вид на сечта пробирка / интензивност 20 %
Втори вид сеч ...../ интензивност .....%
2.Площ на подотдела 0.4 ха. Размер на сечището 0.4 ха.
3.Състав по план/програма 2б10, действителен 2б10
4.Запас на 1 ха: с клони 550 куб.м/ха , без клони 468 куб. м/ха.
5.Среден наклон на терена 10 градуса.
6.Очакван добив от маркираната дървесина 41 лежаща маса, куб.м.

дърв. вид / категория	гер бор				дърв. вид / категория	2бор				дърв. вид / категория	2бор			
едра	7				дребна	1				вършина	1			
средна	16				дърва	24				отпад.	5			

...ристика на подраста преди сечта (състав, възраст, средна височина, % на покритие)
.....
.....

8.Средно извозно разстояние 200.....м.

9.Други характеристики на насаждението / *подчертава се вярното*/ – вододайна зона, 200 м край язовир, горна граница на гората, скално-урвест терен с наклон над 30 ^{0}, гора около ц. на пр. зам., защитна ивища на ЖП линия, защитна ивица край река, 200 м около хижа, техн. пр. борба с ерозия, Натура 2000, защитени територии, семепроизводствено н-я, ловностоп. територия, курортна гора, зелена зона, извънселищен парк, местообитания 9110; 9130; 9170; 91W0; 91Z0; 91AA; 91E0; 91M0, сватбовища, надлесни дървета, сервитути, защитени видове, описани в доклада за гори с висока консервационна стойност, мъртва дървесина, биологично разнообразие и др.

ГВКС: ВКС 1.1.4 ВКС 2.....

III. Технологични указания

1.Дървесината в насаждението да се добива при спазване на технологичната схема по т. I

2.Сечта ще се извършва с БМТ.

Кастренето на отсечените стъбла ще се извършва / *подчертава се вярното*/ - в сечище / на временен склад.

Разкройването на стъблата ще се извършва / *подчертава се вярното*/ - в сечище / на временен склад.

3.Извозът от сечището до временните складове ще се осъществява с / *подчертава се вярното*/ - животинска тяга / трактор на цели стъбла / дълги секции / къси секции / сортименти / с влачене по терена / изцяло натоварени.

Ще се използват техники и технологии, които да не нарушават земната повърхност.

Пресичането на водните течения ще става перпендикулярно, като се изградят помощни съоръжения (мостове, проходи и скари) / Няма да се пресичат водни течения./ *подчертава се вярното*/.

4.Проектирани нови горски автомобилни пътища съгласно Наредба 5 за строителството в горските територии без промяна на предназначението им: дължина .....м. широчина .....м.

5.Изграждане и ремонт на временни извозни горски пътища:

5.1 Тракторни – разстояние между тях ...м (не по-малко от 40 м), дължина...м, широчина 4 м.

5.2 Коларски - разстояние между тях.....м (не по-малко от 40 м), дължина .....м, широчина ... м

6.Просеки за въжени линии: ..... бр.

допустимо разстояние между просеките ..... м., дължина ..... м., широчина ..... м.

7.Направа на технологични просеки .....бр.

допустимо разстояние между тях .....м., дължина .....м., широчина ..... м.

8.Изграждане на нови временни складове (бр., площ в ха)

Брой складове 2... бр. Изграждането им ще става извън заливните зони на реките и пътното платно на горските пътища.

9.Мерки за опазване на оставащите на корен дървета, подраста, младиняка и почвата.

Дърветата, подлежащи на сеч, ще се повалят в посока, свободна от подраст, младиняк и стоящи дървета.

При извоза оставащите на корен дървета ще се опазват от нараняване.

10.Начини за почистване на сечището

...вършината да се разхвърля равномерно из сечището.....

Няма да се допуска оставяне на остатъци от сечта на разстояние по-малко от 20 м от краищата на пътното платно на пътищата от РПМ, на горските пътища, и на разстояние, не по-малко от 5 м от краищата на останалите автомобилни пътища, както и да не попадат във водните течения.

11.Други указания:

Извозената на временните складове дървесина ще се окачествява, кубира, надписва и складира на лонгони без да се допира до стоящи дървета. Технологичната такава и дървата за огрев ще се подреждат на фигури.

Зареждането с ГСМ ще става само на определените за целта места.

Всички горивосмазочни и битови отпадъци ежедневно ще се събират, изнасят извън горските територии и изхвърлят на определените за това места. ще се спазва сертификацията NC-FM0/COC-014931 FSC 100%

12.Всички операции по подготвителните и основните работи ще се извършват съгласно изискванията на Правилника за здравословни и безопасни условия на труд в горите и правилата за противопожарна безопасност в горите. Обектите се оборудват с противопожарни средства съгласно Наредба № 8 от 11.05.2012 г.

ЗАПОЗНАТ с технологичния план: ...../попълва се след издаването на позволителното за сеч/

Лицето по чл. 108, ал. 2 от ЗГ, на което е издадено позволително за сеч № .....

.....

/ трите имена, подпис, дата /

№ и дата на удостоверението за упражняване на лесовъдска практика: .....

ЗАПОЗНАТ с технологичния план: ...../попълва се след издаването на позволителното за сеч/

Лицето по чл. 108, ал. 2 от ЗГ, на което е издадено позволително за сеч № .....

.....

/ трите имена, подпис, дата /

№ и дата на удостоверението за упражняване на лесовъдска практика: .....

/име, фамилия,/ подпис
дата: 26.09.16 г
№ и дата на удостоверението за упражняване на лесовъдска практика: 4510/21.10 2011 г

инж. Тодор Баров – гл.инженер
име, фамилия,/ подпис
дата: 04.11.2016 г.,
№ и дата на удостоверението за упражняване на лесовъдска практика: : 1502-1/23.02.2012 г.

ТЕХНОЛОГИЧЕН ПЛАН № ....

За добив на дървесина от отдел.....239.....подотдел...а.....
На ТП ДГС ПАНАГЮРИЩЕ /попълва се само за държавни гори/
Община ....Панагюрище....; Землище ..Панагюрище.....;
имот с (кадастрален идентификатор/КВС) №....., /попълва се само за недържавни гори/

I. Схема за добива на дървесина от насаждението

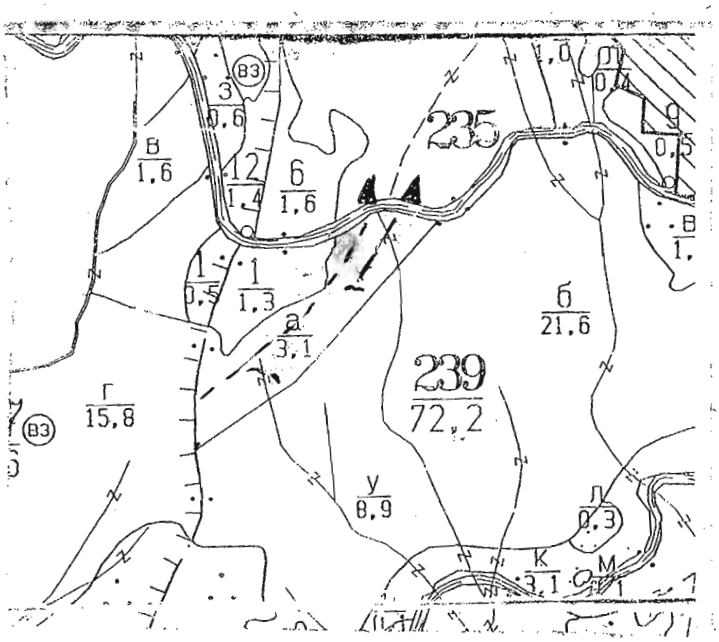

Легенда:

± ± ± ± проектирани коларски вр. извозни пътища	»»»» проектирани тракторни вр. извозни пътища
съществуващи извозни пътища	▲ ▲ ▲ временен склад.....средоряч.....
съществуващ автомобилен път	xxxxxx трасе на въжена линия
технологична просека	=+=+=+= проектиран автомобилен път
насаждение	немаркирана част
място за отпадъци	място за смяна на ГСМ

На схемата задължително се нанасят контурите на насаждението/имота, съществуващите и проектирани временни горски пътища, технологичните просеки, просеките за въжени линии, извозни пътища, временни складове както и връзката им със съществуващата автомобилна пътна мрежа.

II. Характеристика на насаждението

1.Вид на сечта .....пробирка...../ интензивност 10 %
Втори вид сеч ...../ интензивност .....%
2.Площ на подотдела ...3-1....ха. Размер на сечището.....3-1..... ха.
3.Състав по план/програма.....бук-10....., действителен.....бук-10.....
4.Запас на 1 ха: с клони....500.....куб.м/ха , без клони ....446....куб. м/ха.
5.Среден наклон на терена 26.....градуса.
6.Очакван добив от маркираната дървесина.....172...лежаща маса, куб.м.

дърв. вид / категория	бук				дърв. вид / категория	бук				дърв. вид / категория	бук			
едра	36				дребна	6				вършина	5			
средна	5				дърва	117				~~отпад~~	~~3~~			

...хипсометрия покрива цялата площ
и в добро състояние

8.Средно извозно разстояние 300 м.

9.Други характеристики на насаждението / *подчертава се вярното*/ – вододайна зона, 200 м край язовир, горна граница на гората, скално-урвест терен с наклон над 30 °, гора около ц. на пр. зам., защитна ивица на ЖП линия, защитна ивица край река, 200 м около хижа, техн. пр. борба с ерозия, Натура 2000, защитени територии, семепроизводствено н-я, ловностоп. територия, курортна гора, зелена зона, извънселищен парк, местообитания 9110; 9130; 9170; 91W0; 91Z0; 91AA; 91E0; 91M0, сватбовища, надлесни дървета, сервитути, защитени видове, описани в доклада за гори с висока консервационна стойност, мъртва дървесина, биологично разнообразие и др.

ГВКС: ВКС 1.1.4 ВКС 2 ВКС 3.4. G 1. 63

III. Технологични указания

1.Дървесината в насаждението да се добива при спазване на технологичната схема по т. I

2.Сечта ще се извършва с БМТ.

Кастренето на отсечените стъбла ще се извършва / *подчертава се вярното*/ - в сечище / на временен склад.

Разкройването на стъблата ще се извършва / *подчертава се вярното*/ - в сечище / на временен склад.

3.Извозът от сечището до временните складове ще се осъществява с / *подчертава се вярното*/ - животинска тяга / трактор на цели стъбла / дълги секции / къси секции / сортименти / с влачене по терена / изцяло натоварени.

Ще се използват техники и технологии, които да не нарушават земната повърхност.

Пресичането на водните течения ще става перпендикулярно, като се изградят помощни съоръжения (мостове, проходи и скари) / Няма да се пресичат водни течения./ *подчертава се вярното*/.

4.Проектирани нови горски автомобилни пътища съгласно Наредба 5 за строителството в горските територии без промяна на предназначението им: дължина .....м. широчина .....м.

5.Изграждане и ремонт на временни извозни горски пътища:

5.1 Тракторни – разстояние между тях ...м (не по-малко от 40 м), дължина...м, широчина 4 м.

5.2 Коларски - разстояние между тях.....м (не по-малко от 40 м), дължина .....м, широчина ... м

6.Просеки за въжени линии: ..... бр.

допустимо разстояние между просеките ..... м., дължина ..... м., широчина ..... м.

7.Направа на технологични просеки .....бр.

допустимо разстояние между тях .....м., дължина .....м., широчина ..... м.

8.Изграждане на нови временни складове (бр., площ в ха)

Брой складове 2а... бр. Изграждането им ще става извън заливните зони на реките и пътното платно на горските пътища.

9.Мерки за опазване на оставащите на корен дървета, подраста, младиняка и почвата.

Дърветата, подлежащи на сеч, ще се повалят в посока, свободна от подраст, младиняк и стоящи дървета. При извоза оставащите на корен дървета ще се опазват от нараняване.

10.Начини за почистване на сечището

.....Вторичната дървесина ще се складира на купчини в сечището

Няма да се допуска оставяне на остатъци от сечта на разстояние по-малко от 20 м от краищата на пътното платно на пътищата от РПМ, на горските пътища, и на разстояние, не по-малко от 5 м от краищата на останалите автомобилни пътища, както и да не попадат във водните течения.

11.Други указания:

Извозената на временните складове дървесина ще се окачествява, кубира, надписва и складира на лонгони без да се допира до стоящи дървета. Технологичната такава и дървата за огрев ще се подреждат на фигури. Зареждането с ГСМ ще става само на определените за целта места.

Всички горивосмазочни и битови отпадъци ежедневно ще се събират, изнасят извън горските територии и изхвърлят на определените за това места. Ще се спазва изискванията на сертификата FM-FMC COC-014931 FSC 100%

12.Всички операции по подготвителните и основните работи ще се извършват съгласно изискванията на Правилника за здравословни и безопасни условия на труд в горите и правилата за противопожарна безопасност в горите. Обектите се оборудват с противопожарни средства съгласно Наредба № 8 от 11.05.2012 г.

ЗАПОЗНАТ с технологичния план: ...../попълва се след издаването на позволителното за сеч/

Лицето по чл. 108, ал. 2 от ЗГ, на което е издадено позволително за сеч № .....

.....

/ трите имена, подпис, дата /

№ и дата на удостоверението за упражняване на лесовъдска практика: .....

ЗАПОЗНАТ с технологичния план: ...../попълва се след издаването на позволителното за сеч/

Лицето по чл. 108, ал. 2 от ЗГ, на което е издадено позволително за сеч № .....

.....

/ трите имена, подпис, дата /

№ и дата на удостоверението за упражняване на лесовъдска практика: .....

/име, фамилия,/ подпис
дата: 26.04.2016 г.,
№ и дата на удостоверението за упражняване на лесовъдска практика: 4495/21.10.2011 г

инж. Тодор Баров – гл.инженер
име, фамилия,/ подпис
дата: 01.11.2016 г.,
№ и дата на удостоверението за упражняване на лесовъдска практика: : 1502-1/23.02.2012 г.

ТЕХНОЛОГИЧЕН ПЛАН № ....

За добив на дървесина от отдел.....214.....подотдел.....П.....
На ТП ДГС ПАНАГЮРИЩЕ /попълва се само за държавни гори/
Община .....П – ще.....; Землище .....;
имот с (кадастрален идентификатор/КВС) №....., /попълва се само за недържавни гори/

I. Схема за добива на дървесина от насаждението

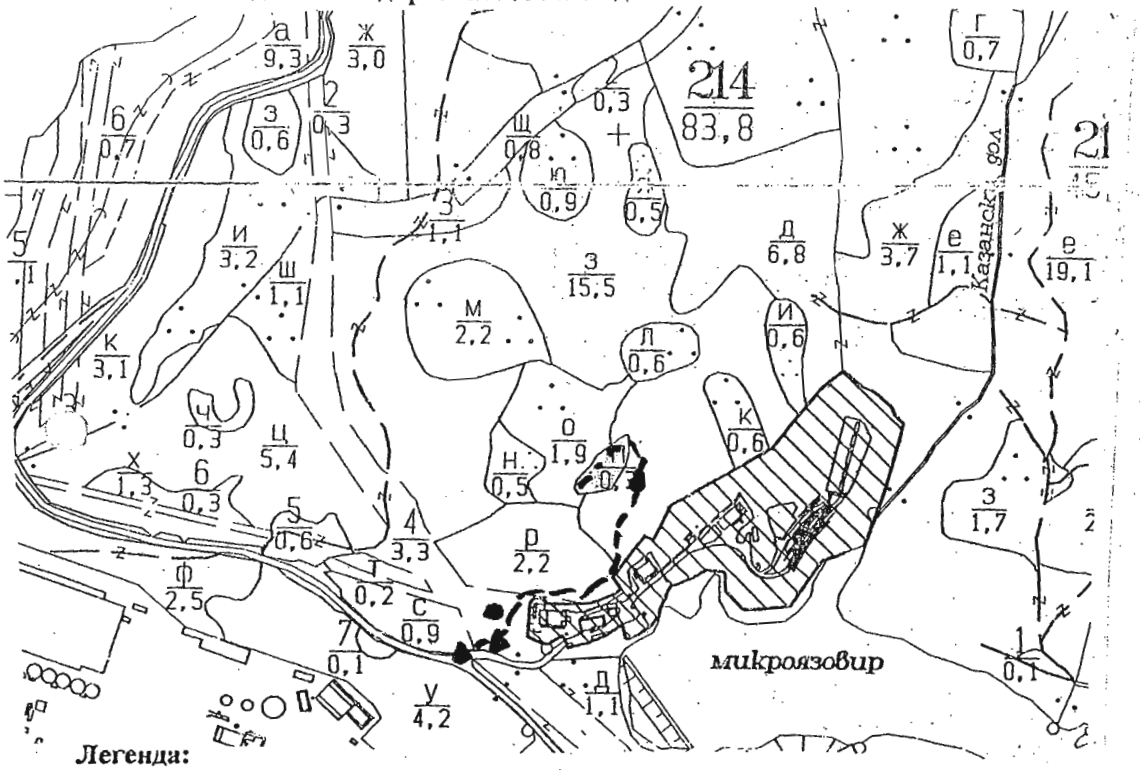

Легенда:

±±±± проектирани коларски вр. извозни пътища	»»»» проектирани тракторни вр. извозни пътища
съществуващи извозни пътища	временен склад. Взривен склад
съществуващ автомобилен път	xxxxxx трасе на въжена линия
технологична просека	=+=+=+= проектиран автомобилен път
насаждение	немаркирана част
място за отпадъци	място за смяна на ГСМ

На схемата задължително се нанасят контурите на насаждението/имота, съществуващите и проектирани временни горски пътища, технологичните просеки, просеките за въжени линии, извозни пътища, временни складове както и връзката им със съществуващата автомобилна пътна мрежа.

II. Характеристика на насаждението

1.Вид на сечта .....Пробирка...../ интензивност ..10..%
Втори вид сеч ...../ интензивност .....%
2.Площ на подотдела ..0,3... ха. Размер на сечището.....0,3... ха.
3.Състав по план/програма .....Б.Б. 10....., действителен.....Б.Б. 10.....
4.Запас на 1 ха: с клони.....433.....куб.м/ха , без клони .....380.....куб. м/ха.
5.Среден наклон на терена .....12.....градуса.
6.Очакван добив от маркираната дървесина .....12.....лежаща маса, куб.м.

дърв. вид / категория	Б.Б.				дърв. вид / категория	Б.Б.				дърв. вид / категория	Б.Б.			
едра	2				дребна	—				вършина	—			
средна	5				дърва	5				Отпад	1			

7.Наличие и характеристика на подраста преди сечта (състав, възраст, средна височина, % на покритие) ……

……

8.Средно извозно разстояние ..300.....м.

9.Други характеристики на насаждението / *подчертава се вярното*/ – **вододайна зона, 200 м край язовир, горна граница на гората, скално-урвест терен с наклон над 30 ^{0}, гора около ц. на пр. зам., защитна ивища на ЖП линия, защитна ивица край река, 200 м около хижа, техн. пр. борба с ерозия, Натура 2000, защитени територии, семепроизводствено н-я, ловностоп. територия, курортна гора, зелена зона, извънселищен парк, местообитания 9110; 9130; 9170; 91W0; 91Z0; 91AA; 91E0; 91M0, сватбовища, надлесни дървета, сервитути, защитени видове, описани в доклада за гори с висока консервационна стойност, мъртва дървесина, биологично разнообразие и др.**

ГВКС: ..... ВКС 1,1,4, ВКС 2 .....

III. Технологични указания

1.Дървесината в насаждението да се добива при спазване на технологичната схема по т. I

2.Сечта ще се извършва с **БМТ.**

Кастренето на отсечените стъбла ще се извършва / *подчертава се вярното*/ **- в сечище / на временен склад.**

Разкройването на стъблата ще се извършва / *подчертава се вярното*/ - **в сечище / на временен склад.**

3.Извозът от сечището до временните складове ще се осъществява с / *подчертава се вярното*/ - **животинска тяга / трактор на цели стъбла / дълги секции / къси секции / сортименти / с влачене по терена / изцяло натоварени.**

Ще се използват техники и технологии, които да не нарушават земната повърхност.

Пресичането на водните течения ще става перпендикулярно, като се изградят помощни съоръжения (мостове, проходи и скари) / Няма да се пресичат водни течения./ *подчертава се вярното*/ .

4.Проектирани нови горски автомобилни пътища съгласно Наредба 5 за строителството в горските територии без промяна на предназначението им: дължина ……м. широчина ……м.

5.Изграждане и ремонт на временни извозни горски пътища:

5.1 Тракторни – разстояние между тях ...м (не по-малко от 40 м), дължина…м, широчина 4 м.

5.2 Коларски - разстояние между тях.....м (не по-малко от 40 м), дължина .....м, широчина ... м

6.Просеки за въжени линии: ..... бр.

допустимо разстояние между просеките ..... м., дължина ..... м., широчина ..... м.

7.Направа на технологични просеки .....бр.

допустимо разстояние между тях .....м., дължина ……м., широчина ..... м.

8.Изграждане на нови временни складове (бр., площ в ха)

Брой складове ..... бр. Изграждането им ще става извън заливните зони на реките и пътното платно на горските пътища.

9.Мерки за опазване на оставащите на корен дървета, подраста, младиняка и почвата.

Дърветата, подлежащи на сеч, ще се повалят в посока, свободна от подраст, младиняк и стоящи дървета.

При извоза оставащите на корен дървета ще се опазват от нараняване.

10.Начини за почистване на сечището

Вършината равномерно разпръсната по цялата площ на насаждението.

Няма да се допуска оставяне на остатъци от сечта на разстояние по-малко от 20 м от краищата на пътното платно на пътищата от РПМ, на горските пътища, и на разстояние, не по-малко от 5 м от краищата на останалите автомобилни пътища, както и да не попадат във водните течения.

11.Други указания:

Извозената на временните складове дървесина ще се окачествява, кубира, надписва и складира на лонгони без да се допира до стоящи дървета. Технологичната такава и дървата за огрев ще се подреждат на фигури.

Зареждането с ГСМ ще става само на определените за целта места.

Всички горивосмазочни и битови отпадъци ежедневно ще се събират, изнасят извън горските територии и изхвърлят на определените за това места. Да се спазват изискванията на сертификацията-NC-FM/COC-014931, FSC 100 % .

12.Всички операции по подготвителните и основните работи **ще се извършват съгласно изискванията на Правилника за здравословни и безопасни условия на труд в горите и правилата за противопожарна безопасност в горите. Обектите се оборудват с противопожарни средства съгласно Наредба № 8 от 11.05.2012 г.**

ЗАПОЗНАТ с технологичния план: ……/попълва се след издаването на позволителното за сеч/

Лицето по чл. 108, ал. 2 от ЗГ, на което е издадено позволително за сеч № .....

……

/ трите имена, подпис, дата /

№ и дата на удостоверението за упражняване на лесовъдска практика: ……

ЗАПОЗНАТ с технологичния план: ……/попълва се след издаването на позволителното за сеч/

Лицето по чл. 108, ал. 2 от ЗГ, на което е издадено позволително за сеч № .....

……

/ трите имена, подпис, дата /

№ и дата на удостоверението за упражняване на лесовъдска практика: ……